






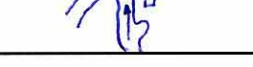





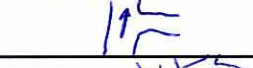



**Senderos de
Andalucía C.D.**

www.senderosdeandalucia.com



CAMPAÑA DE PRIMAVERA 07. LA VÍA NORTE DE GRANADA. ETAPA 1. VENTAS DE ZAFARRAYA - ZARARRAYA - LOJA

KM PARC	KM TOT	GRÁFICO	GPS (UTM)	ALT. MTS.	TIEM. TOT.	DESCRIPCIÓN
0,00	0,00		30S398365 4093672	901	00:00	Inicio. Salimos desde el Almendral de Zafarraya, empezamos en cruce de caminos girando a drcha junto a un estercolero.
0,64	0,64		30S398499 4094283	916	00:11	Desvío a izq que obviamos y seguimos adelante.
1,55	2,19		30S398953 4094889	963	00:37	Desvío a la izq que obviamos, vamos por la cañada de los Cazadores hacia el pico de Gavilanes. En breve pasaremos por el área recreativa del Pilar de las Parideras.
1,83	4,02		30S398812 4096189	1121	01:08	A la drcha desvío que indica a "Coto de caza", nosotros seguimos a izq.
1,39	5,41		30S398170 4096875	1189	01:32	En zona más abierta, junto a un charco y un desvío a la drcha, seguimos recto.
0,42	5,83		30S397975 4096985	1173	01:39	En curva a la izq, por la izq se incorpora un pequeño camino que obviamos.
0,80	6,63		30S397283 4097295	1167	01:53	Pasamos junto a un aljibe tapado a la izq y seguimos adelante.
0,30	6,93		30S397234 4097756	1247	01:58	Cruce de cuatro caminos, la izq va hacia finca privada y seguimos adelante.
0,94	7,87		30S396844 4098566	1286	02:14	Cruce a la drcha, nosotros seguimos adelante.
0,21	8,08		30S396466 4098968	1297	02:18	Pasamos junto al aljibe de Las Lagunetas, a pocos metros desvío a la izq que obviamos para seguir adelante.
0,48	8,56		30S396801 4099367	1350	02:26	Cruce a izq que obviamos para seguir adelante.
0,68	9,24		30S397268 4099737	1397	02:37	Pasamos por Puerto de los Tinajillos, vemos un pluviómetro a la izq y a la drcha el cortijo de los Tinajillos. Seguimos.
0,79	10,03		30S397863 4099993	1343	02:50	Cruce a la izq, seguimos adelante. Hay indicación al cortijo del Nevacillo redondo.
0,48	10,51		30S398120 4100201	1307	02:57	Tomamos un giro a izq dejando la pista. Caminamos hacia unas nuevas construcciones en la zona del Cornillejo Bajo. Luego pasaremos por el Cornillejo Alto.
2,24	12,75		30S397350 4101833	1342	03:35	Llegamos al Cortijo de Fuente Espino. Pasamos una puerta que suele estar abierta y avanzamos dentro de la finca unos 700 mts.
1,10	13,85		30S397142 4102773	1413	03:57	Junto a una señal de coto dejamos el camino y nos desviamos a la drcha.

0,77	14,62		30S397785 4102878	1455	04:12	Pasamos junto al charco del Jabalí y seguimos bordeando el cerro del mismo nombre. A menudo la senda se forma de rocas, hay que andar con cuidado.
1,62	16,24		30S398123 4104284	1442	04:44	Llegamos al Cortijo de los Marmolillos, seguimos adelante y a unos metros tomaremos a la drcha un camino que viene por la izq de otro cortijo.
0,58	16,82		30S398394 4104380	1438	04:55	Cruce de pistas y tomamos a la izq.
0,52	17,34		30S398250 4104847	1424	05:04	En cruce señalizado tomamos a la drcha en dirección a La Presa y Barranco de las Marianas.
0,35	17,69		30S398320 4105142	1403	05:10	En cruce tomamos a la drcha. Hay hitos de PR S-2, e iniciamos gran bajada.
2,42	20,11		30S399096 4107131	1102	05:45	El aljibe de las Sepulturas y Cortijo del mismo nombre quedan a nuestra drcha.
2,34	22,45		30S399451 4108764	754	06:20	Cruce, a la izq queda el Cortijo de las Marianas, seguimos por la drcha. Un poco más adelante el Cortijo Playares (con cancela).
2,17	24,62		30S399433 4110538	572	06:51	Cruce a drcha que obviamos. Estamos en el barranco de las Alizonas, en la zona del Rincón de Alcaudique.
0,15	24,77		30S399436 4110689	569	06:53	Desvío a la izq que sube a la Cruz de Periquetes, nosotros seguimos por la drcha.
0,39	25,16		30S399610 4111021	579	06:59	Seguimos adelante obviando desvío de la izq.
0,88	26,04		30S399624 4111880	529	07:12	Cruce junto a naves agrícolas, nosotros seguimos adelante. A la izq queda el Molino de piedra de Las Presas.
0,51	26,55		30S399547 4112373	517	07:20	A la drcha sale un camino, nosotros seguimos adelante.
0,32	26,87		30S399546 4112699	500	07:25	Pasamos el rio Manzanal y en la entrada a la embotelladora de la presa, nosotros giramos a drcha por asfalto para pasar por debajo del puente de la autovía.
0,66	27,53		30S399573 4113298	503	07:36	Pasamos por la Calle del Clavel y Calle Hierbabuena, pondremos precaución para cruzar la carretera.
0,11	27,64		30S399691 4113324	500	07:38	Llegamos al Manzanil (Loja), donde ponemos punto final a esta travesía por la Sierra de Loja.

Altura media del Sendero (m.) 1054,8

Velocidad media (km/h) 3,62

