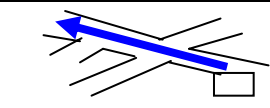





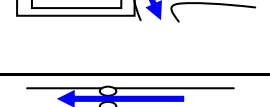
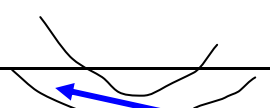

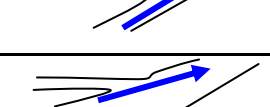
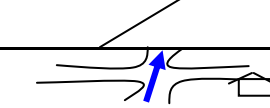

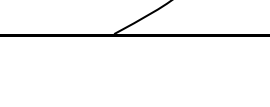


**LA VÍA NORTE DE GRANADA. SENDERISMO.
2ª ETAPA: LOJA - ZAGRA**

<i>KM PARC</i>	<i>KM TOT</i>	<i>GRÁFICO</i>	<i>ALT. MTS.</i>	<i>TIEM. TOT.</i>	<i>DESCRIPCIÓN</i>
0,00	0,00		518	00:00	Inicio. Salida desde el club de Tenis Frontil de Loja.
0,50	0,50		527	00:08	Dejamos a la izquierda cuantos caminos nos salen, para seguir por la pista principal.
1,00	1,50		512	00:22	Salimos a un tramo de asfalto y seguimos 100 m.a una vereda a la izq.
0,40	1,90		527	00:28	Llegamos a la ermita de S. Francisco. Seguimos camino de tierra a la izquierda.
0,30	2,20		513	00:33	Salimos de frente a una casa y giramos a la derecha
0,10	2,30		505	00:35	Salimos de frente a una casa en asfalto y giramos a la derecha
0,30	2,60		508	00:41	Al llegar a un paseo de abetos, giramos a la izquierda
0,50	3,10		481	00:51	En el camino hay dos grandes piedras. Las cruzamos y seguimos de frente.
0,70	3,80		494	01:01	Salimos a una pista que baja y seguimos a la izquierda, bajando.
0,80	4,60		498	01:20	Seguimos la pista. A la izq. Sale una vereda que va al mirador de los Infiernos bajos.
1,90	6,50		492	01:58	Hay un desvío a la izquierda. Seguimos de frente
1,00	7,50		540	02:18	Cruce de cuatro caminos. A la derecha un cortijo. Seguimos de frente.
0,50	8,00		578	02:30	Llegamos al Barranco Hondo. Bajada y subida cortas pero pronunciadas.

0,20	8,20		570	02:36	Cruce de cuatro caminos. Seguimos de frente.
1,80	10,00		534	03:12	Varios caminos izquierda / derecha hacia cortijos. Seguimos de frente
2,30	12,30		558	03:46	Llegamos a una cortijada frente al camino. Seguimos a la derecha.
1,20	13,50		657	04:05	Chozas del Viso. Seguimos por asfalto a la izquierda
0,10	13,60		644	04:07	Salimos de la Carretera de Zagra y seguimos por pista asfaltada a la izquierda.
0,60	14,20		581	04:21	Cortijo Moyano. Salimos de la pista de asfalto y seguimos por pista de tierra a la derecha.
2,30	16,50		654	05:07	Salimos a la carretera de Ventorros de San José y seguimos por asfalto hasta Zagra.
1,70	18,20		674	05:41	Cruzamos el pueblo y llegamos a la laza del Ayuntamiento. Fin del sendero.

Altura media del Sendero (m.) 550,7

Velocidad media (km/h) 3,20

