






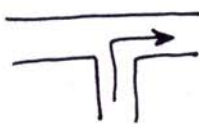












**LA VÍA NORTE DE GRANADA. SENDERISMO.
ETAPA: VILLANUEVA DE LAS TORRES - GORAFE**

KM PARC	KM TOT	GRÁFICO	GPS (UTM)	ALT. MTS.	TIEM. TOT.	DESCRIPCIÓN
0,00	0,00		30S0492181 4156522	634	00:00	Inicio. Desde VILLANUEVA DE LAS TORRES, salimos del pueblo en dirección al Balneario de Alicún de las Torres y en la salida del núcleo urbano tomamos un camino a la izq que baja hacia el río.
0,22	0,22		30S0492241 4156751	630	00:03	Cruzamos el río Fardes con precaución y seguimos adelante por un camino cementado con murets a ambos lados.
2,05	2,27		30S0492623 4154539	747	00:53	Tras una larga subida (Cuesta de Gorafe), sin salirnos del camino principal, llegamos a un cruce donde encontramos un camino menor al frente (que dirige hacia Puntal Blanco) que obviamos para continuar a la izq.
0,63	2,90		30S0493355 4154567	764	01:02	Seguimos adelante en este doble cruce drcha-izq, la opción de la drcha nos llevaría al mismo camino que dejamos en el punto anterior. Seguimos adelante.
1,58	4,48		30S0494465 4154822	786	01:29	Llegados a este cortijo de reciente construcción. Giramos a la izq y seguimos por nuestro camino principal. La opción que desechamos a la drcha nos conduce a la balsa de La Meseta.
2,82	7,30		30S0494972 4156713	739	02:17	Tras un largo tramo, donde da comienzo las Cañadas de los Albardinares, encontramos una bifurcación en la que tomamos a la drcha.
2,80	10,10		30S0497347 4157120	611	03:05	Después de disfrutar del espectáculo de los Coloraos y bajar al Barranco del Caballo, encontramos un desvío a la izq que obviamos (nos conduciría a la noria y poblado Argárico del Guadiana Menor)
1,50	11,60		30S0496984 4156472	705	03:41	De nuevo una fuerte pendiente para subir a la Loma de las Yeguas, encontramos un cruce en forma de T, donde tomamos la opción de la drcha. El camino esta cubierto de zahorra.
3,10	14,70		30S0495573 4154497	859	04:44	Seguimos subiendo por el Camino de los Campos. Encontramos dos cruces a drcha e izq que obviamos para seguir adelante. Estamos en las Cuevas de la Meseta, un lugar interesante para visitar con una pequeña parada.

1,10	15,80		30S0495086 4154497	859	05:00	Durante el camino encontramos varios desvíos cerrados con cadenas, por tratarse de caminos particulares. Este es el caso del desvío que encontramos en esta curva cerrada a izq, desvío a la drcha que obviamos y seguimos adelante.
1,00	16,80		30S0495133 4152694	867	05:14	En curva cerrada a la drcha vemos un desvío a la izq que obviamos para seguir adelante por este camino.
0,80	17,60		30S0495107 4152694	899	05:29	Bifurcación del camino donde tomamos la opción de la izq. Pocos metros después hay un desvío a la drcha que obviamos, nos llevaría hacia Los Campillos, está señalizado con una flecha. Nosotros seguimos adelante por el camino.
1,40	19,00		30S0495525 4150931	881	05:53	Estamos en la cabecera del barranco de La Culebra, a la drcha sale un desvío hacia la Cañada de la Ventana y el Cortijo de la Vega. Nosotros seguimos adelante por el camino.
1,03	20,03		30S0495886 4149798	981	06:14	Importante subida al Cocón. A la izq vemos el vertice geodésico que nos muestra los casi 1000 mts de altura de este punto. Impresionantes vistas del valle del río Gor. Por este punto pasa la Vereda de Chirlata. Seguimos adelante por el camino.
1,82	21,85		30S0496610 4148706	996	06:40	Avanzando por los Llanos del Cocón llegamos a la Casa de Manuel García (o Casa Rosa) actualmente destinada al turismo rural. Obviamos los desvíos de izq y drcha y seguimos adelante por el camino que traemos.
0,85	22,70		30S0496934 4148163	1017	06:52	Llegamos al punto más alto de la ruta, en esta bifurcación tomamos a la drcha e iniciamos una intensa bajada hacia el pueblo de Gorafe que vemos a nuestros pies. Se trata de la cuesta de Gor.
1,55	24,25		30S0496437 4147990	851	07:12	Según entramos en el pueblo, tomamos a la izq en el cruce, dirigiéndonos al centro de la población.
0,85	25,10		30S0496381 4148197	859	07:24	Estamos en el centro de GORAFE , damos por finalizado este sendero en las puertas del Ayuntamiento.

Altura media del Sendero (m.) 815,83

Velocidad media (km/h) 3,39

