



Senderos de  
Andalucía C.D.











[www.senderosdeandalucia.com](http://www.senderosdeandalucia.com)



LA VÍA NORTE  
DE GRANADA

## LA VÍA NORTE DE GRANADA. SENDERISMO. ETAPA: DEHESAS VIEJAS - DOMINGO PÉREZ

KM PARC	KM TOT	GRÁFICO	GPS (UTM)	ALT. MTS.	TIEM. TOT.	DESCRIPCIÓN
0,00	0,00		30S0451269 4147638	1030	00:00	Inicio. Desde la plaza del ayuntamiento de DEHESAS VIEJAS, salimos en dirección a Domingo Pérez, por asfalto.
0,74	0,74		30S0451649 4148215	1020	00:13	Saliendo del núcleo urbano, tomamos el segundo desvío de la drcha, abandonando el asfalto por este carril de tierra que nos lleva a cruzar el Arroyo Ballesteros.
0,41	1,15		30S0451965 4148207	1026	00:20	Desvío a la drcha que obviamos para seguir adelante. Este desvío conduce a las ruinas del Cortijo Castillejo.
0,34	1,49		30S0452262 4148400	1025	00:26	Hemos pasado una señal vial de Prohibido el Paso, estamos en el Cortijo del Rincón. Bordeamos el cortijo por la izq para seguir por el camino que se adentra en un gran olivar.
0,39	1,88		30S0452568 4148514	1045	00:33	En medio de este olivar, el camino se bifurca, tomamos la opción de la drcha que nos llevará hasta un carril. Avanzamos en suave ascenso.
0,71	2,59		30S0453248 4148341	1056	00:46	Salimos a una pista mayor y giramos a la drcha, ahora en descenso hacia el Cortijo de Cañada Hermosa.
0,62	3,21		30S0453577 4148062	1034	00:57	Llegamos al Cortijo de Cañada Hermosa, tras bordearlo por el carril llegamos a una encrucijada, tomamos a la izq para seguir bordeándolo. La opción de la drcha conduce hacia Dehesas Viejas.
0,17	3,38		30S0453693 4148164	1022	01:00	Seguimos bordeando el cortijo, encontramos una bifurcación y tomamos la opción de la izq.
0,44	3,82		30S0453792 4148581	978	01:07	Junto a un pequeño cortijo en ruinas (Casa Los Quemados), abandonamos este carril para tomar otro menor que sale a nuestra izq, por el avanzamos junto al Arroyo del Salado hasta encontrar la Carretera.
1,70	5,52		30S0453120 4149619	1029	01:39	Nos encontramos con la carretera (Dehesas Viejas - Domingo Pérez) y la cruzamos con cuidado para seguir por el carril que tenemos al frente.
0,35	5,87		30S0453053 4149804	1034	01:46	Bifurcación en el camino, tomamos la opción de la drcha. La izq nos subiría directos al Cortijo del Salado.

0,49	6,36		30S0453125 4150303	1036	01:55	Llegamos a la Fuente del Salado (o del Soldado según algunos mapas). Allí confluyen varios caminos, tomamos el primero de la izq que sube hacia el cortijo.
0,26	6,62		30S0452924 4150175	1075	02:01	Llegamos al cortijo del Salado tras una pendiente considerable y giramos a la drcha para continuar nuestro camino.
0,15	6,77		30S0452830 4150298	1072	02:04	Poco después de salir del gran cortijo del Salado, obviaamos un desvío a nuestra drcha (bajaría a la fuente) y seguimos adelante.
2,20	8,97		30S0451134 4151754	1091	02:41	Andamos largo rato por un camino entre olivares y tierras de cultivo hacia el NorOeste. Unos metros antes de llegar al Cortijo del Burgalés, tomamos un camino que sale a la drcha.
0,78	9,75		30S0451742 4152647	1116	02:55	Llegamos al cortijo de Cucarrete y nos salimos del camino girando a la izq y bordeando el cortijo para dirigimos hacia el barranco, inicialmente, manteniendo altura.
0,80	10,55		30S0451362 4153179	1079	03:11	Finalmente bajamos hasta el barranco, con cuidado por la pendiente. Abajo giramos a la drcha caminando junto al cauce del Arroyo Cucarrete por un camino poco marcado.
2,63	13,18		30S0453670 4152499	1015	04:01	Seguimos caminando por la ribera del arroyo, llegamos al Cortijo Jailón y seguimos adelante por este camino, que poco a poco va saliendo del barranco del arroyo.
2,20	15,38		30S0454905 4151476	975	04:43	Ya tenemos a vista el pueblo de Domingo Pérez, encontramos un desvío a la izq que obviaamos y seguimos adelante por este camino en descenso casi inapreciable.
0,70	16,08		30S0455073 4150846	995	04:56	Ya casi entrando al pueblo, obviaamos un desvío a nuestra izq y seguimos adelante hacia el nucleo urbano.
0,62	16,70		30S0455103 4150181	985	05:09	<b>DOMINGO PÉREZ.</b> Finalizamos el sendero en la plaza del pueblo, junto al Ayuntamiento.
<i>Altura media del Sendero (m.)</i>				1035,1	<i>Velocidad media (km/h)</i>	
				3,24		

