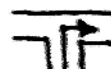










LA VÍA NORTE DE GRANADA. SENDERISMO. ETAPA: MONTEJÍCAR - GUADAHORTUNA

KM PARC	KM TOT	GRÁFICO	GPS (UTM)	ALT. MTS.	TIEM. TOT.	DESCRIPCIÓN
0,00	0,00		30S0455558 4158520	1115	00:00	Inicio. Salimos de la Plaza del Ayuntamiento, en dirección a GUADAHORTUNA , vamos por esta calle sin desviarnos, a la izq dejaremos el desvío hacia Huelma.
0,88	0,88		30S0456076 4158658	1103	00:15	A la salida del pueblo, junto a placa de la carretera GR-5100 (km 0), giramos a la drcha en subida, dejando el asfalto.
0,05	0,93		30S0456068 4158590	1119	00:16	Finalizamos la subida, vamos con una cerca a la drcha. En cruce tomamos a izq
1,10	2,03		30S0456832 4158675	1121	00:37	Avanzamos entre olivares. Llegando a la zona conocida como Huerta Blanca, giramos a izq, tomando una bajada pronunciada entre el olivar.
0,19	2,22		30S0456810 4158858	1097	00:40	Llegados a la carretera a Guadahortuna, la cruzamos con cuidado y tomamos al frente el Camino de la Mojonera.
0,27	2,49		30S0456999 4159051	1092	00:45	Giro a la izq que obviamos hacia el Cerro de Vergara, seguimos adelante por nuestro camino.
0,72	3,21		30S0457519 4159494	1103	01:00	Doble cruce a izq que obviamos (conduce hacia la Majada de las Vacas por el Barranco de las Vacas). Seguimos por el camino.
0,91	4,12		30S0458344 4159815	1168	01:18	Tras unos 20 minutos, encontramos un giro a la izq y pocos metros adelante un giro a la drcha. Obviamos ambos y seguimos por nuestro camino. Estamos en el collado de las Treinta Fanegas.
0,37	4,49		30S0458616 4160038	1149	01:24	Bifurcación. Tomamos la opción de la izq, el camino está en peor estado. Descendemos.
0,84	5,33		30S0459045 4160640	1093	01:38	Pasamos junto al Cortijo de la Mojonera Alta (en ruinas) y seguimos avanzando.
0,17	5,50		30S0459273 4160870	1056	01:42	Bifurcación donde tomamos a la drcha. Vamos con unas bonitas vistas de Sierra Mágina a la izq.
0,56	6,06		30S0459807 4160831	1021	01:51	Bajamos hasta el Arroyo del Guadahortuna o de la Cañada del Espino, en el cruce tomamos a izq cruzando el arroyo.
0,77	6,83		30S0460446 4160659	1077	02:07	Antes del llegar al Cortijo de las Animas obviamos un desvío a la izq. Bordeamos el cortijo por la izq y seguimos avanzando.
0,33	7,16		30S0460725 4160811	1076	02:14	Por la drcha se incorpora un carril que viene del Cortijo del Espino. Nosotros seguimos a adelante, a la izq queda el Cerrillo de los Pastores y a la drcha la Sierra de Santerga.
0,90	8,06		30S0461315 4161360	1144	02:33	Antes de una encina de doble tronco, encontramos un desvío a la izq que obviamos para seguir adelante. A la izq bonitas vistas de Prado Navarro.
0,83	8,89		30S0461708 4162077	1172	02:51	Se incorpora un carril por nuestra izq y nosotros seguimos adelante. A la izq vemos el Cortijo de la Yedra (en ruinas).

0,24	9,13		30S0462004 4162235	1187	02:56	Tras dejar unas antiguas canteras a la drcha llegamos a una carretera abandonada, donde giramos a la drcha para continuar.
1,46	10,59		30S0463149 4161531	1144	03:26	A la drcha dejamos dos caminos que se adentran en la sierra. Seguimos adelante por esta antigua carretera. A la drcha el Cortijo de la Laguna.
0,40	10,99		30S0463375 4161851	1134	03:33	Salimos a otra carretera abandonada y giramos a la drcha para continuar avanzando.
0,88	11,87		30S0464012 4161322	1131	03:51	Llegamos a la carretera principal A-301 a Jódar. Giramos a la drcha por una corta via de servicio y luego cruzamos para seguir por un carril que hay enfrente y unos metros a la izq.
0,68	12,55		30S0464342 4161180	1109	04:05	Giro a la drcha que obviamos y seguimos por este camino agrícola.
0,17	12,72		30S0464519 4161155	1107	04:08	A continuación encontramos un giro a la izq que obviamos, luego una bifurcación donde tomamos a la izq y poco más adelante un giro a drcha que obviamos. Siempre adelante!!
0,44	13,16		30S0464983 4161149	1143	04:17	Llegamos al Cortijo de los Calares del Rosillo, en la encrucijada seguimos adelante, pasamos por una era (dejamos el cortijo a la izq) y junto a un antiguo pozo.
0,38	13,54		30S0465242 4161346	1150	04:24	Bifurcación hacia la izq por camino de olivos que obviamos, seguimos a la drcha por este camino muy abandonado.
0,39	13,93		30S0465614 4161343	1119	04:32	Llegamos a un cruce y giramos a la drcha, ahora el camino es más amplio.
0,35	14,28		30S0465477 4161047	1105	04:39	El camino gira a la drcha, desechamos las opciones que entran en el olivar y seguimos adelante sin salirnos del camino en ningún momento.
0,82	15,10		30S0465221 4160275	1099	04:55	Vamos por el "Cordel de Guadahortuna" que se encuentra muy abandonado. Nos incorporamos a un camino mayor que viene por nuestra derecha con una cerca y puerta.
0,43	15,53		30S0465018 4159888	1064	05:04	Llegamos a un cruce con un camino mayor y giramos a la drcha. Estamos junto al Barranco de Cañada Hermosa.
0,48	16,01		30S0464869 4159559	1059	05:14	Llegamos a una encrucijada de caminos y seguimos al frente.
1,11	17,12		30S0464704 4158506	1025	05:36	Nos incorporamos a un camino que viene por nuestra izq
0,40	17,52		30S0464597 4158148	1018	05:44	Llegamos a un antiguo camino asfaltado y giramos a la izq.
0,27	17,79		30S0464698 4157927	1021	05:50	Salimos de este camino asfaltado en la segunda opción de la izq de esta curva a drcha.
1,18	18,97		30S0464736 4156949	967	06:13	Entramos por C/Pablo Picaso, cruzamos carretera y por C/Real hasta la Iglesia. Fin

Altura media del Sendero (m.) 1099,6

Velocidad media (km/h) 3,05

