
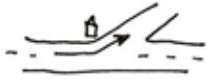


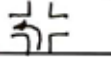
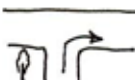










**LA VÍA NORTE DE GRANADA. SENDERISMO.  
ETAPA: DEHESAS VIEJAS - PIÑAR**

<b>KM PARC</b>	<b>KM TOT</b>	<b>GRÁFICO</b>	<b>GPS (UTM)</b>	<b>ALT. MTS.</b>	<b>TIEM. TOT.</b>	<b>DESCRIPCIÓN</b>
0,00	0,00		30S0451171 4147515	1002	<b>00:00</b>	Inicio. Salimos junto al Ayuntamiento y Bar la Piscina, hacia carretera de Poloria (Camino Barón), la carretera curva a la drcha a la salida del pueblo.
0,34	0,34		30S0451465 4147354	1012	00:07	Nos salimos del asfalto girando a la izq junto al Cortijo de Ricardillo. Seguimos avanzando ahora por camino.
0,66	1,00		30S0452046 4147151	965	00:18	Vamos descendiendo por camino de piedras, al llegar a una bifurcación, tomamos a la izq y avanzamos por la llanada del rio Ballesteros.
0,52	1,52		30S0452538 4147237	958	00:27	Bifurcación donde tomamos a la drcha, podemos ver que el camino subirá por un olivar.
0,55	2,07		30S0453036 4147058	980	00:38	En encrucijada, giramos a la izq y seguimos avanzando tomando altura.
0,27	2,34		30S0453244 4147209	996	00:43	Salimos a una pista mayor, junto a un gran pino y giramos a la drcha. La izq nos llevaría al Cortijo de Cañada Hermosa.
0,91	3,25		30S0453611 4146417	960	<b>01:00</b>	En encrucijada seguimos adelante. A la izq tenemos el Cortijo del Saladillo, a la drcha un camino que nos llevaría a Los Gambuzones.
0,20	3,45		30S0453794 4146322	934	01:04	Encrucijada y seguimos adelante; el camino va curvando y obviamos un desvío a la izq a unos 50 mts para seguir adelante.
0,62	4,07		30S0454305 4146018	964	01:16	En encrucijada seguimos adelante. El camino de la drcha está cortado con cadena.
1,11	5,18		30S0455017 4145294	941	01:37	Más adelante cruzaremos la vaguada del arroyo de la Rambla, obviando dos desvíos a la izq. Llegamos a Terre, que dejaremos a la drcha con una doble entrada para seguir adelante.
0,36	5,54		30S0455350 4145420	950	01:43	En bifurcación giramos a la izq, a los pocos metros cruzamos la carretera y continuamos al frente por el camino.
0,50	6,04		30S0455730 4145712	954	01:53	Obviamos un camino a nuestra izq y en la bifurcación que tenemos al frente, tomaremos hacia la drcha.
0,75	6,79		30S0456452 4145817	962	<b>02:08</b>	Según avanzamos por el olivar, en la bifurcación que encontramos seguiremos el carril principal, el de la izq.
0,80	7,59		30S0457012 4146358	913	02:23	Ya vemos Venta Nueva (hacia donde nos dirigimos), tras una bajada se incorpora un carril por nuestra izq y unos minutos más adelante tendremos otro carril que se incorpora igualmente por nuestra izq.

0,61	8,20		30S0457470 4146045	888	02:33	Atravesamos <b>Venta Nueva</b> sin salirnos del camino, obviando dos giros a la drcha, a la salida de Venta Nueva cruzamos el rio Cubillas y seguimos por el camino.
0,30	8,50		30S0457638 4145834	883	02:39	Se incorpora un carril por nuestra izq que viene del Molino de Venta Nueva y seguimos adelante hacia la carretera.
0,37	8,87		30S0457812 4145513	881	02:46	Llegamos al Ventorrillo de la Cuesta de las Encebras, cruzamos la carretera a Guadahortuna y seguimos adelante por una gran subida en asfalto (camino de las Peleras).
0,60	9,47		30S0458227 4145094	905	02:58	Salimos del asfalto en el segundo desvío de la izq, el primero está en la parte alta de la cuesta, el segundo es un camino mayor que el anterior, en una encrucijada.
0,22	9,69		30S0458311 4145285	912	<b>03:02</b>	Giro a la drcha que obviarnos y seguimos por el camino.
1,02	10,71		30S0459109 4145750	956	03:24	Junto al Cortijo de la Zorrera (en ruinas), giramos a la izq, obviando seguir al frente.
1,47	12,18		30S0460382 4146210	1027	03:56	Giro a la drcha que obviarnos en la linde entre fincas de olivo y cereal. Seguimos por este camino.
0,30	12,48		30S0460597 4146416	1045	<b>04:02</b>	Giro a la izq que obviarnos hacia el Cortijo de las Pilas y seguimos por este camino rodeado de olivares.
0,67	13,15		30S0461045 4146849	1062	04:17	Antes de un majano de piedras y un gran depósito oxidado, giraremos a la drcha para descender por la linde de estos dos olivares. Estamos en la zona conocida como Haza Gitana.
0,26	13,41		30S0461167 4146652	1036	04:21	Prestando mucha atención llegaremos a una vaguada, donde debemos girar a la drcha. Pocos metros más adelante empezaremos a ver restos del antiguo camino que nos conducirá hasta el pueblo.
1,25	14,66		30S0461125 4145645	934	04:45	El camino poco a poco se va haciendo más claro y avanzaremos sin desviarnos por ninguna rodada y perdiendo altura. Llegamos hasta el arroyo del Carrizal, en esta encrucijada, seguimos adelante y cruzamos arroyo.
1,20	15,86		30S0461053 4144484	902	<b>05:07</b>	Junto al arroyo vamos bajando en dirección Sur hasta llegar al cruce con la carretera, ya junto al pueblo. Giramos a la izq, avanzamos unos 150 mts y frente al Restaurante "Los Perejiles" giramos a la drcha para entrar en el pueblo.
0,86	<b>16,72</b>		30S0461019 4144125	898	05:24	Después de subir por sus calles llegamos al centro de Piñar, donde damos por finalizado el sendero, contemplando desde aquí la opción de subir a las ruinas del Castillo Árabe.

Altura media del Sendero (m.) 956,3

Velocidad media (km/h) 3,10

