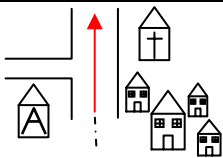
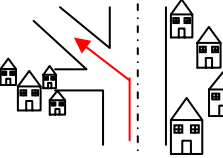
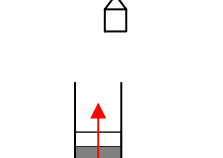
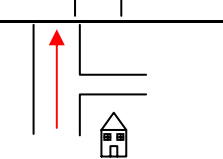
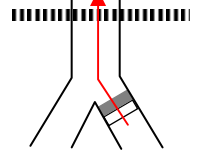
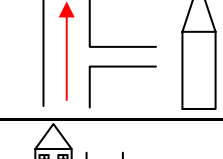
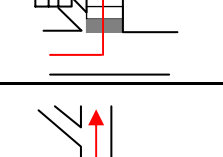
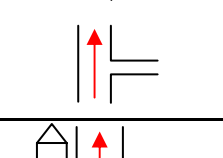
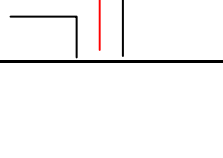


LA VÍA NORTE DE GRANADA. SENDERISMO. ETAPA: TORRE-CARDELA - PEDRO MARTÍNEZ

KM PARC	KM TOT	GRÁFICO	GPS (UTM)	ALT. MTS.	TIEM. TOT.	DESCRIPCIÓN
0,00	0,00		30S0468532 4150944	1203	00:00	Inicio. Desde el centro del pueblo de TORRE-CARDELA , entre la Iglesia y el Ayuntamiento, avanzamos por la calle Real en sentido Moreda, dejando atrás ayto e iglesia.
0,10	0,10		30S0468575 4150942	1211	00:02	A los pocos metros nos desviamos a la izq por la C/ Escuela buscando la salida del pueblo. Pasaremos junto al colegio Cristo de la Expiración y seguimos avanzando adelante obviando las calles que salgan a nuestra drcha e izq.
0,89	0,99		30S0468986 4150747	1239	00:17	Hemos salido del pueblo, pasamos del asfalto de la calle a la pista de tierra. Seguimos avanzando sin salirnos del camino, obviaremos un desvío a la drcha en curva a izq y luego pasaremos el Cortijo de los Ortegás. Siempre adelante sin desviarnos del camino.
2,04	3,03		30S0470947 4150710	1131	00:52	Acabamos de pasar el Arroyo de los Frailes, ahora estamos pasando el Cortijo de los Frailes, obviamos desvío de la drcha y seguimos avanzando por este camino.
0,98	4,01		30S0471583 4151429	1119	01:07	Llegamos a la ESTACIÓN DE PEDRO MARTÍNEZ , tomamos asfalto y giramos a la drcha en el cruce. Seguimos por la carretera para pasar con mucha precaución las vías del tren y seguir avanzando por el asfalto.
0,36	4,37		30S0471868 4151563	1111	01:12	Avanzamos por asfalto, a la drcha obviamos un desvío que nos conduce al silo del trigo. Seguimos adelante por el asfalto.
0,70	5,07		30S0472496 4151724	1101	01:22	Llegamos al Cortijo de Uleilas Altas y giramos a la izq saliendo del asfalto y tomando el carril de tierra. No tomar el primer desvío que conduce a la casa.
0,72	5,79		30S0472554 4152437	1112	01:35	Vamos avanzando por el camino en dirección N, este camino es la Cañada Real de la Vereda de los Potros. A la drcha un desvío que obviamos (Vereda de TorreCardela a Villanueva de las Torres). Poco más adelante un desvío a izq que obviamos. Siempre adelante sin desvío.
1,14	6,93		30S0473261 4153284	1089	01:52	Junto a un cortijo (a izq), giro a izq que obviamos para seguir adelante por este camino (Cañada Real de la Vereda de los Potros).

0,17	7,10		30S0473300 4153454	1083	01:55	El camino se bifurca, nosotros tomamos la opción de la drcha (a la izq continúa la Cañada Real que traíamos). Esta zona se conoce como Charcones Altos.
0,71	7,81		30S0473899 4153748	1087	02:07	Mientras el camino hace una curva a la izq, obviamos un desvío que sale hacia la drcha.
1,22	9,03		30S0473908 4154864	1089	02:28	Llegamos al cortijo de los Charcones Altos, el camino gira a la drcha para seguir avanzando y a unos 50 mts en una bifurcación, tomamos la opción de la drcha (es un camino inferior). En esta zona disfrutamos de bonitas vistas.
1,99	11,02		30S0475570 4154094	1151	03:02	Nos incorporamos a un camino mayor que viene por nuestra izq, girando a la drcha. Este camino viene de los Cortijos de la Zorra y el Cejo.
0,30	11,32		30S0475656 4153814	1139	03:07	Giro a la drcha que obviamos para seguir adelante por este camino.
0,58	11,90		30S0476193 4153746	1156	03:17	A la izq dejamos un desvío que entra hasta un cortijo de reciente construcción. Seguimos adelante y a pocos metros obviamos un desvío a la drcha para seguir avanzando por este camino adelante.
1,04	12,94		30S0477122 4154136	1150	03:38	A la izq dejamos el desvío que conduce al Cortijo de las Vertientes de Arriba. A escasos 100 mts, junto a un poste de electricidad, giramos a la drcha por el desvío en dirección sur.
1,10	14,04		30S0477438 4153184	1114	03:58	Llegamos al Cortijo de Piérrez, giramos a la izq frente al cortijo y avanzamos por un camino que desciende levemente, flanqueado por almendros en ambos lados.
1,51	15,55		30S0478713 4152595	1107	04:26	Por la izq se incorpora un pequeño camino y nosotros seguimos avanzando hacia delante. A la izq una cadena da entrada a una propiedad particular.
0,44	15,99		30S0478967 4152265	1085	04:35	Por la izq se nos incorpora otro camino y nosotros seguimos adelante. Ya vemos Pedro Martínez al fondo.
1,42	17,41		30S0479466 4150993	1055	05:02	Llegamos al pueblo y vamos avanzando en dirección al centro. Ya tenemos casas a un lado y otro del camino, seguimos adelante.
0,54	17,95		30S0479639 4150606	1039	05:12	Finalizamos este sendero del GR145 en el centro de PEDRO MARTÍNEZ en la Plaza de la Iglesia nueva.

Altura media del Sendero (m.) 1122,4

Velocidad media (km/h) 3,45

