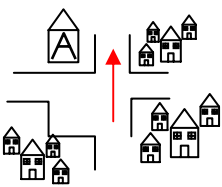
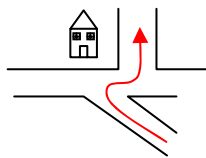
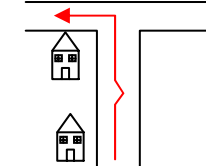
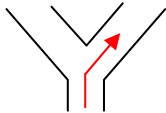

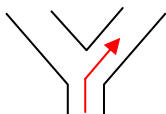
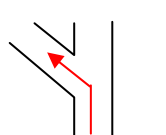
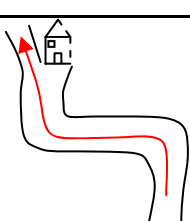
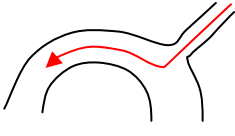



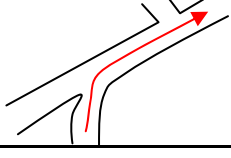
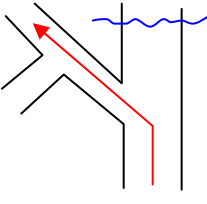
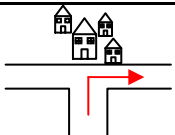
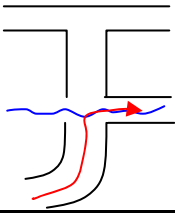
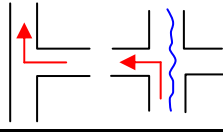
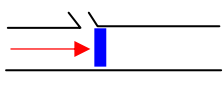


**LA VÍA NORTE DE GRANADA. SENDERISMO.
ETAPA: GORAFE - BÁCOR OLIVAR**

<i>KM PARC</i>	<i>KM TOT</i>	<i>GRÁFICO</i>	<i>GPS (UTM)</i>	<i>ALT. MTS.</i>	<i>TIEM. TOT.</i>	<i>DESCRIPCIÓN</i>
0,00	0,00		30S0479615 4150577	860	00:00	Inicio. Iniciamos el sendero en la Plaza, junto al Ayto, desde allí nos dirigimos hacia la carretera para buscar la Cuesta de Freila, un pequeño sendero ascendente en dirección NorEste, al inicio de este sendero una flecha indicativa nos indica que pertenece a la Red de Senderos "Gaurab".
1,64	1,64		30S0480630 4150377	993	00:49	Tras una importante subida por sendero pedregoso, llegamos a unas casas-cueva restauradas y a una pista, es la Colada de Chirlata, hacemos un doble giro, primero a la drcha y luego a la izq para continuar por pista. Pasamos junto a la Casa Rosa (Casa Manuel García).
0,70	2,34		30S0481170 4159556	993	01:02	Sin salirnos de esta pista por la que vamos avanzando, atravesamos una pequeña vaguada (cabecera del barranco de la Loma de los Pinos) y dos casas a la izq. Son las Casas del Cocón, luego giramos a la izq en el cruce y seguimos adelante.
0,33	2,67		30S0481897 4149044	983	01:08	Llegamos a una bifurcación donde tomamos la opción de la drcha. A la izq tenemos una gran huerta de almendros. Desde el punto anterior nos encontramos en el Camino de Bátor, que ya continuaremos hasta el final.
0,20	2,87		30S0483589 4148900	996	01:12	Llegamos a otra bifurcación, donde también tomamos la opción de la drcha. Esta zona es conocida como Coto Dueñas.
0,55	3,42		30S0483931 4148900	1001	01:22	Llegamos a una tercera bifurcación, igualmente tomamos la opción de la drcha. A la izq continúan los campos de almendros. Seguimos por el Camino de Bacor.
1,38	4,80		30S0484140 4149188	980	01:48	Hemos caminado más de un km, pasando junto a campos de almendros, luego a la drcha una gran planicie. Dejamos atrás la Majada de la Macimbrana. En esta bifurcación-cruce tomamos la opción de la izq y descendemos por camino estrecho.
1,60	6,40		30S0484822 4149318	864	02:18	Llegamos hasta la Majada de la Flor, el camino finaliza junto a los restos de un antiguo cortijo o corral. A la izq de las ruinas tomamos una vereda estrecha. Avanzamos siempre en dirección NorEste sin bajarnos de esta pequeña loma.

2,40	8,80		30S0485324 4150759	794	03:06	Caminamos con unas vistas fabulosas, al frente siempre el Jabalcón y el Embalse de Negratín. La senda nos lleva a una pista, en la esquina de un bucle. Al llegar a la pista giramos a la drcha y avanzamos en suave descenso.
0,17	8,97		30S0485524 4151034	790	03:09	Desvío a la drcha poco claro que obviamos en curva abierta hacia la izq. Contiuamos por la pista sin prestar atención a nada más.
1,38	10,35		30S0485980 4150900	702	03:33	Desvío a la izq poco claro que obviamos. Seguimos por la pista.
0,34	10,69		30S0486121 4150845	690	03:39	Similar al anterior, desvío a la izq poco claro que obviamos. Seguimos adelante.
1,07	11,76		30S0486697 4150531	664	03:57	Por la izq se nos incorpora Rambla Seca, nos introducimos en la misma Rambla (que hace honor a su nombre) y avanzamos por la misma largo rato. Obviamos un primer desvío a la izq.
0,90	12,66		30S0487111 4150601	657	04:12	Sin salirnos de la Rambla hemos pasado junto a 6-8 desvíos que obviamos. Finalmente nos salimos de la Rambla girando a la izq en una bifurcación bastante clara. Al frente (en la opción de la drcha) vemos una viga suspendida que guarda una tubería de agua. Este camino, sin desviarnos nos lleva a Olivar.
0,17	12,83		30S0487398 4150558	658	04:15	Entramos en Olivar y giramos a la drcha, avanzamos por una calle asfaltada que rodea este pequeño anejo.
0,85	13,68		30S0487873 4150749	635	04:30	Antes de llegar a un cruce (carretera que conduce a Bátor y presa del embalse), a la altura de la Cueva de los Tres Carreteros, giramos a la izq por el cauce del río Baúl (que tiene el agua canalizada), avanzamos hacia el sur y pronto tomamos un camino paralelo al cauce.
0,77	14,45		30S0488061 4150709	645	04:43	Giro a la izq en esta encrucijada para adentrarse en Bátor. Tras el giro a la izq subimos una pequeña cuesta, salimos a la carreteray giramos a la drcha hacia el nucleo urbano.
0,75	15,20		30S0488164 4150634	675	04:56	Fin del Sendero en el pueblo de Bátor, según avanzamos por la carretera vemos un desvío a la izq que indica hacia el centro y la Iglesia.

Altura media del Sendero (m.)

810

3,08

Velocidad media (km/h)

3,08

