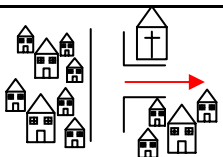
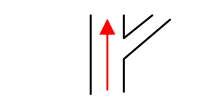
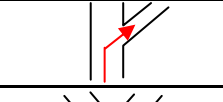
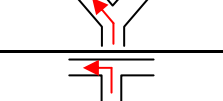
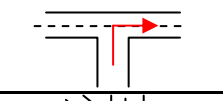
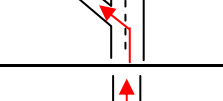
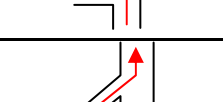
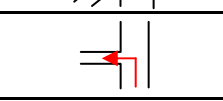
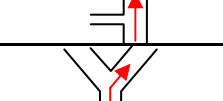
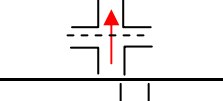
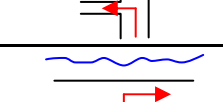
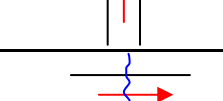
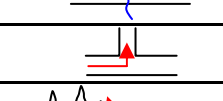

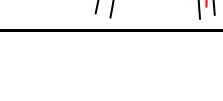


**LA VÍA NORTE DE GRANADA. SENDERISMO.  
ETAPA: CUEVAS DEL CAMPO - CORTES DE BAZA**

KM PARC	KM TOT	GRÁFICO	GPS (UTM)	ALT. MTS.	TIEM. TOT.	DESCRIPCIÓN
0,00	0,00		30S0479615 4150577	810	<b>00:00</b>	Iniciamos en sendero junto a la Iglesia de <b>Cuevas del Campo</b> , subimos por la C/ Antonio Machado y luego C/ S. Isidro, vamos tomando altura y así saldremos del pueblo.
0,89	0,89		30S0480630 4150377	866	00:18	Tras pasar las últimas casas cueva del pueblo, obviamos un carril que sale a la drcha, seguimos por la carretera. Vemos <u>marcas de sendero de pequeño recorrido</u> .
0,28	1,17		30S0481170 4159556	876	00:22	En una bifurcación, nos salimos de la carretera por una pista a la drcha que asciende entre almendros.
0,26	1,43		30S0481897 4149044	881	00:27	Nos encontramos otra pista que sale a la drcha, nosotros seguimos por la de la izq.
0,60	2,03		30S0483589 4148900	880	00:36	En este cruce seguimos por la izq, hasta la carretera y el canal de agua.
0,05	2,08		30S0483931 4148900	881	00:37	Llegamos a la carretera y giramos a la drcha, con mucha precaución andando en fila india por el lado izquierdo.
0,79	2,87		30S0484140 4149188	882	00:48	Nos salimos del asfalto en bifurcación a la izq, entre olivos y almendros.
0,63	3,50		30S0484822 4149318	884	00:58	Nos encontramos con una pista que se incorpora por nuestra izq, nosotros seguimos de frente.
0,25	3,75		30S0485324 4150759	886	<b>01:02</b>	Nos incorporamos otra vez a la carretera asfaltada, enfrente de una nave con un silo, nosotros seguimos a la izq.
1,12	4,87		30S0485524 4151034	890	01:19	Tras una curva cerrada a drcha, nos salimos de la carretera por una pista a la izq, abandonando el asfalto y el canal.
0,20	5,07		30S0485980 4150900	885	01:22	Un pequeño camino sale a la izq, pero lo obviamos y seguimos de frente.
0,40	5,47		30S0486121 4150845	895	01:28	Atravesamos la carretera con precaución y seguimos de frente, hay un cartel de <b>Área Recreativa Barranco Coronica</b> . Poco más adelante hay otra bifurcación, donde tomamos a la drcha.
0,37	5,84		30S0486697 4150531	904	01:33	Giro de 90°. Seguimos andando por la pista que sale a nuestra izquierda.
2,07	7,91		30S0487111 4150601	638	<b>02:04</b>	Tras gran bajada, al fondo del barranco del Carrilejo, seguimos hacia la drcha, a la izq la pista lleva al área recreativa del río Guadalentín.
0,19	8,10		30S0487398 4150558	635	02:10	Cruzamos el río Guadalentín con mucha precaución, es posible que traiga agua. Seguimos adelante.
2,05	10,15		30S0487873 4150749	634	02:45	Nos salimos de la pista por el segundo desvío que sale a nuestra izq ascendiendo.
1,64	11,79		30S0488061 4150709	759	<b>03:18</b>	En curva cerrada a la izq, cota 759, con el barranco de Chirivina a la drcha nos salimos del camino, subiendo recto hacia delante por restos de una leve vereda entre los pinos que se confunde con las chorreras de agua.

0,46	12,25		30S0488164 4150634	814	03:27	Seguimos de frente, ascendiendo por el camino y obviando otro camino a la drcha que desciende.
0,29	12,54		30S0486121 4150845	829	03:32	En esta huerta de pequeños almendros, seguimos por la izq, casi por unas leves rodadas, avanzamos entre setos de arbustos y hasta tomar la pista.
0,43	12,97		30S0486697 4150531	846	03:41	Nos incorporamos a una pista mas ancha y seguimos a la izq, en ligero ascenso.
0,71	13,68		30S0487111 4150601	878	03:54	Encrucijada. Por la izq sale un camino que desciende, lo obviamos y seguimos de frente por la pista.
0,50	14,18		30S0487398 4150558	891	<b>04:02</b>	Seguimos de frente, obviando un desvío a la drcha que da entrada a un cortijo.
0,13	14,31		30S0487873 4150749	910	04:04	Estamos entrando en Carramaiza. Desvío a la izq (hacia cueva) que obviamos, seguimos al frente. A 100 metros, ya en la pista asfaltada, cogemos el desvío de la drcha.
1,71	16,02		30S0488061 4150709	944	04:34	Tras atravesar todo el pueblo de Carramaiza y disfrutar de sus buenas vistas, salimos del mismo a la carretera superior y giramos a la drcha para seguir por asfalto.
0,26	16,28		30S0488164 4150634	941	04:38	Avanzamos por la carretera con precaución, obviamos un desvío a la izq y seguimos adelante. En breve pasamos el cementerio.
0,33	16,61		30S0479615 4150577	937	04:43	Obviamos otra pista que sale a la izq y seguimos por el asfalto, estamos en la Charca el Aljibe.
0,91	17,52		30S0480630 4150377	924	04:56	Seguimos de frente por la carretera obviando una pista que sale a la drcha
0,91	18,43		30S0481170 4159556	872	<b>05:10</b>	Seguimos avanzando por la carretera con precaución, obviando otra pista que sale a la drcha hacia "Cucharetas" (según flecha).
0,93	19,36		30S0481897 4149044	842	05:24	Nos salimos de la carretera por una pista que sale a la drcha, y poco después giramos por otra a la izq
2,72	22,08		30S0483589 4148900	686	<b>06:05</b>	Tras bajar por una rambla larga y angosta donde esta la Cueva de Vicente y el Cortijo de Charticas, cogemos la pista a la izq, enfrente tenemos la Acequia del Cubete.
0,39	22,47		30S0483931 4148900	686	06:11	Nos incorporamos a la carretera NE-10 y giramos a drcha, el pueblo ya está cerca.
0,33	22,80		30S0484140 4149188	669	06:15	Cruzamos el río Castril por el puente de la carretera y seguimos caminando por la misma obviando un desvío previo a drcha.
0,30	23,10		30S0484822 4149318	670	06:20	Seguimos ascendiendo por la carretera, obviando un desvío a la izq que conduce a algunas casas cuevas del pueblo pero no al centro del mismo.
1,36	24,46		30S0485324 4150759	708	<b>06:44</b>	Avanzamos por la calle larga de entrada al pueblo hasta llegar al centro de <b>CORTES DE BAZA</b> . Fin del sendero.

Altura media del Sendero (m.) 827,44

Velocidad media (km/h) 3,63

