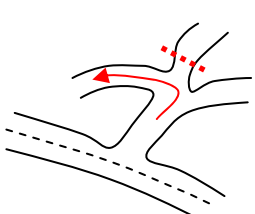
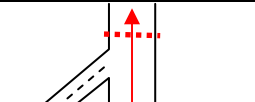
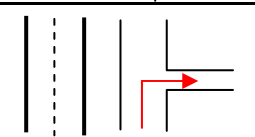
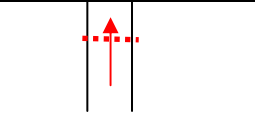
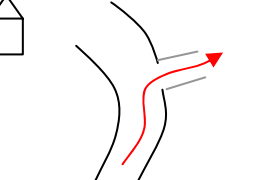
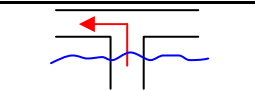
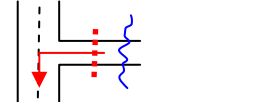
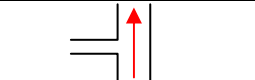

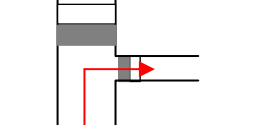
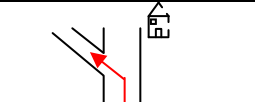
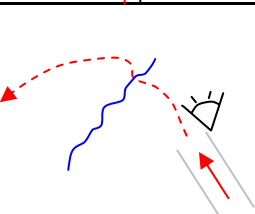

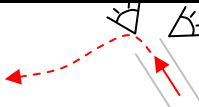
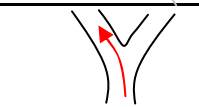
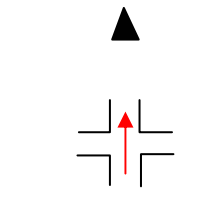
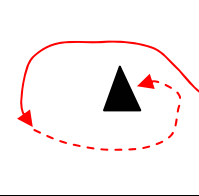
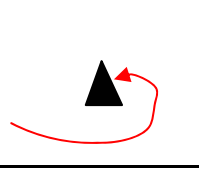
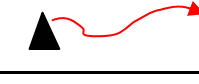
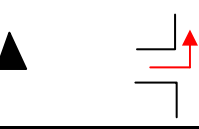
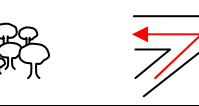
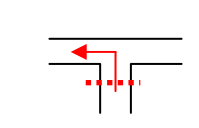
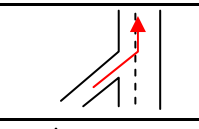



**SENDERISMO. CAMPAÑA DE OTOÑO 2008. "PEÑÓN DE LA MATA"
(DE LA MAJADA DE LOS CARNEROS A COGOLLOS DE LA VEGA)**

KM PARC	KM TOT	GRÁFICO	GPS (UTM)	ALT. MTS.	TIEM. TOT.	DESCRIPCIÓN
0,00	0,00		30S0479615 4150577	1337	00:00	Comienzo de la etapa en la Majada de los Carneros (Puerto de la Mora. Salida 264. A92), se toma dirección Venta del Molinillo, hay una curva izq, otra a drcha y a unos 250m., tomamos una salida a la izq. Ya es camino. En el cruce obviamos la opción de la drcha, y tomamos la de la izq (al frente está cortado con cadena).
0,47	0,47		30S0480630 4150377	1334	00:09	Llegamos a un cruce, a la izq obviamos una pista asfaltada (antigua carretera nacional). Hay una cadena de frente la rodeamos y seguimos adelante.
0,60	1,07		30S0481170 4159556	1355	00:20	Caminamos un rato paralelos a la autovía (está a la izq). Nuestra pista se desvía a la drcha, obviando seguir adelante y alejándonos de la carretera. Entramos en un pinar, con algunos cedros.
0,53	1,60		30S0481897 4149044	1353	00:29	Seguimos entre pinares, también vemos majoletos, hay una cadena, la rodeamos y seguimos por el camino. Pronto tendremos vistas del Alto del Majalijar y otros picos.
0,71	2,31		30S0483589 4148900	1344	00:41	Tras caminar por unos prados, atravesamos una vaguada, después en curva cerrada a izq (cerca del Cortijo del Chorrillo), nos salimos del camino girando a la drcha por una senda casi sin definir. Avanzaremos por el Barranco del Chorrillo, dirección N-NNE
0,71	3,02		30S0483931 4148900	1310	00:53	Atravesamos el arroyo de Las Perdices, y salimos a una pista donde giramos a la izq para continuar
0,49	3,51		30S0484140 4149188	1318	01:02	Atravesamos el Barranco de las Chorreras, cruzamos una cadena y a 30 mts encontramos una pista asfaltada, la tomamos hacia la izq
0,21	3,72		30S0484822 4149318	1340	01:05	A nuestra izq. dejamos la entrada a la zona de Acampada del Cortijo de Florencia y seguimos adelante por el asfalto.
0,65	4,37		30S0485324 4150759	1345	01:16	Obviamos una pista cortada a la drcha (en una curva a la izq). Seguimos por pista de asfalto paralela al arroyo de las Perdices.
1,25	5,62		30S0485524 4151034	1363	01:38	Tomamos un desvío a la drcha, dejando el asfalto, vamos hacia el Cortijo Linillos. Seguimos casi paralelos al tendido electrico, hay un barranquillo que atravesamos y comenzamos la subida.
0,47	6,09		30S0485980 4150900	1407	01:47	Pocos mts después de atravesar el sendero Puerto Lobo-Sotillo, tomamos una vereda a la izq de inicio casi imperceptible. A unos 100m está el Cortijo Linillos.
0,67	6,76		30S0486121 4150845	1515	02:03	En los últimos metros el sendero casi se pierde. Estamos en el Collado de Linillos, lo cruzamos y bajaremos hacia el Barranco Bermejo, junto a un dique tomaremos una vereda a la izq. En el Collado vemos de frente la Sierra de Cogollos, a la drcha el Calar de Haza Santa, esto es el límite del Parque Natural (lo indica un cartel).

0,47	7,23		30S0486697 4150531	1465	02:13	La vereda se bifurca junto a un mojón de piedras, tomamos la drcha, nos separamos de Barranco Bermejo. La izq va a Cadialfaquir.
0,44	7,67		30S0487111 4150601	1488	02:23	Llegamos al Collado de los Hoyos de la Justicia y giramos hacia la izq. Zona de bonitas vistas, a la drcha vemos el Peñón del Jorobado.
0,27	7,94		30S0487398 4150558	1497	02:29	Dejamos la cuerda sin llegar a subir a la atalaya. En una bifurcación poco clara, seguimos por la izq, a media altura.
1,13	9,07		30S0487873 4150749	1406	02:48	Tras una bajada con muchas piedras en la que pondremos precaución, llegamos al Collado de S. Agustín. Venimos viendo de frente el Peñón de la Mata. A la drcha al Carril de las Acequias, a la izq. hacia el Cortijo Cadialfaquir (casa forestal). Seguimos adelante.
1,44	10,51		30S0488061 4150709	1532	03:22	Rodeamos el Peñón por su cara Norte, luego Oeste, hasta llegar al Collado del Calar del Fretón. Lo seguimos rodeando, por su cara Norte, subiendo hasta llegar a unas trincheras continuamos la subida entre piedras hasta una raja ésta es la entrada y salida de la cima.
0,74	11,25		30S0488164 4150634	1669	03:44	Hemos seguido la subida hasta llegar a unas trincheras, continuando entre piedras, hasta una gran grieta que atravesamos, esa es la entra y salida de la cima. Ahora estamos en la cima. La bajada es retrocediendo hasta las trincheras.
0,19	11,44		30S0488816 4150132	1613	03:48	Desde las trincheras, en un pequeño rellano, por la izq bajamos con precaución.hacia el Collado de S. Agustín.
0,85	12,29		30S0488629 4159672	1406	04:03	Llegados de nuevo al Collado de San Agustín, descendemos hacia la izq, en dirección Norte, por una vereda que primero mantiene altura y luego desciende hacia el Carril de las Acequias.
0,52	12,81		30S0488921 4159934	1345	04:12	Salimos a un pequeño camino y lo tomamos a la izq. Avanzaremos primero por un olivar y luego girando a la drcha, descendemos y cruzamos una acequia.
0,45	13,26		30S0489199 4159953	1241	04:19	Tras pasar una cadena desembocamos en una pista mayor, de hormigón. Giramos a la izq y seguimos esa pista sin salirnos de ella, primero al Oeste y luego al SurOeste, sin salirnos.
4,15	17,41		30S0489311 4150180	1061	05:22	La pista desemboca en una carretera, (GR-NE55, Camino a Iznalloz), cerca del instituto. Giramos a la izq y avanzamos hacia el pueblo.
0,96	18,37		30S0489802 4151067	1023	05:38	La carretera nos conduce hasta el pueblo de Cogollos de la Vega. En el paseo Peñón de la Mata damos por finalizado el sendero.

Altura media del Sendero (m.) 1377,8

Velocidad media (km/h) 3,26

