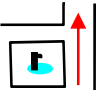

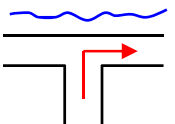

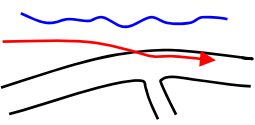
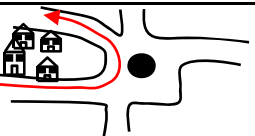
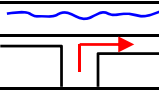
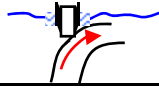
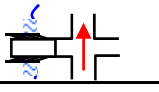

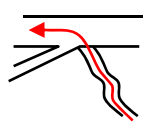
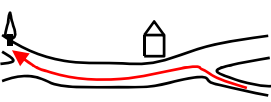


SENDERISMO. CAMPAÑA DE OTOÑO 2009. GR145 "CORTES DE BAZA - CASTRIL"

KM PARC	KM TOT	GRÁFICO	GPS (UTM)	ALT. MTS.	TIEM. TOT.	DESCRIPCIÓN
0,00	0,00		30S0520300 4167766	740	00:00	Iniciamos el sendero en el pueblo de Cortes de Baza, en la plaza de la Constitución, hacia la Iglesia de Nuestra Señora de la Asunción por la C/Iglesia.
0,21	0,21		30S0520155 4167766	747	00:04	Junto a la Iglesia y a las ruinas del Castillo, tomamos un camino que baja, en dirección NorOeste saliendo del pueblo, cruzaremos la Acequia del Molino y entraremos en una alameda.
0,47	0,68		30S0519748 4167717	675	00:11	Llegamos al Rio Castril y giramos a la drcha. Por la margen natural izq transcurre toda la ruta de hoy. Avanzaremos primero por un camino bien definido que próximamente se irá desvaneciendo.
0,94	1,62		30S0519738 4168710	637	00:25	Tras avanzar un rato por una leve senda, tomamos un camino mayor que se incorpora por nuestra drcha y seguimos hacia delante, junto al río.
3,08	4,70		30S0518836 4171045	657	01:18	Entre camino definido y sendas menos marcadas, llegamos al asfalto. En el entorno de las Cuevas de Campoy. Seguiremos avanzando hacia delante, ahora por el asfalto, con mucha precaución, al N-O.
2,56	7,26		30S0517853 4173136	715	01:57	El asfalto nos conduce al centro del anejo de Los Laneros . Llegados a la plaza, giramos casi 180grados a la izq para continuar por una calle que nos sacará del pueblo <u>perdiendo altura por asfalto</u> .
0,63	7,89		30S0517609 4172742	702	02:05	Llegamos de nuevo al río y giramos a la drcha para seguir avanzando junto a su cauce.
0,15	8,04		30S0517517 4172882	685	02:07	Pocos metros más adelante, vemos un estrecho puente de hierro a nuestra izq, <u>nosotros seguimos hacia delante, al N.</u>
0,59	8,63		30S0517729 4173408	698	02:17	Llegamos a una encrucijada de caminos, a la izq tenemos un puente de obra de 5 ojos. <u>Nosotros seguimos adelante.</u>
0,47	9,10		30S0517458 4173943	721	02:25	El camino hace una curva hacia la drcha (hacia unos invernaderos), nosotros seguimos adelante, saliendo del camino y <u>adentrándonos en una alameda</u> .
0,12	9,22		30S0519477 4180414	724	02:28	Por esta senda, con algunos pasos un poco más dificultosos, volvemos a salir al camino. En la segunda de las dos opciones que van hacia la izq retomamos el avance. A unos <u>300 mts vuelve a hacerse sendero</u> .
1,03	10,25		30S0519790 4181961	732	02:47	Llegamos a un camino mayor que se incorpora por nuestra drcha y seguimos avanzando girando a la izq en el cruce. Estamos junto a las ruinas del Molino de Los Enanos. A 50 mts, junto a un gran pino, el camino se bifurca y tomamos la opción de la <u>drcha</u> .

2,28	12,53		30S0518126 4176865	756	03:06	Llegamos a otra pista que se incorpora por nuestra drcha y seguimos avanzando girando a la izq en el cruce. Estamos en el gran Cortijo de los Arboleanos (en ruinas), en mitad de esta cortijada giramos a la drcha por un camino poco hecho y avanzamos en dirección NE hasta contactar con un camino recientemente abierto para introducir una gran tubería azul.
1,32	13,85		30S0518653 4178082	775	03:48	Llegamos a una encrucijada y seguimos adelante. A la izq queda un cortijo en ruinas. El desvío de la drcha conduce al Cortijo Correas. Seguimos adelante, como siempre, si desviarnos del camino y llevando el río a nuestra izq.
2,41	16,26		30S0519555 4179224	780	04:29	Llegamos al Cortijo de los Asturianos, en esta encrucijada de 4 caminos, seguimos al frente. Poco a poco vamos tomando altura.
1,04	17,30		30S0519472 4180150	800	04:48	Por la izq se incorpora un camino. Nosotros seguimos adelante sin desviarnos. Estamos junto al Cortijo de los Mallorquines y el río Castril continúa a nuestra izq. Poco más adelante, junto al cortijo, una encrucijada donde seguimos adelante.
0,36	17,66		30S0519477 4180414	810	04:54	El camino desemboca en la Rambla del Yeso, giramos a la drcha y en pocos metros giramos a la izq por un camino para salir de la rambla.
1,78	19,44		30S0519790 4181961	811	05:24	Llegados al Cortijo de Pedro (o de los Mallorquines Alto) el camino pasa a ser asfalto. Nosotros seguimos por el camino sin desviarnos.
1,15	20,59		30S0519800 4182972	831	05:42	Subiendo por el asfalto, en una curva a la drcha, nos desviamos a la izq. Existe una flecha de madera que indica "El Molino" en la dirección que vamos a continuar.
0,21	20,80		30S0519695 4183107	837	05:46	Llegamos a un cruce y giramos a la izq. Piso de cemento un poco deteriorado. A continuación perdemos altura.
0,48	21,28		30S0519418 4182896	800	05:54	Llegamos a un gran molino en proceso de restauración. Junto al molino el camino llega hasta un puente metálico por el que cruzamos a la otra margen del río. A la salida del puente giramos a la drcha.
0,77	22,05		30S0519337 4183249	821	06:09	El camino se adentra en un pasadizo y después, tras pasar un puente metálico colgante, disfrutaremos de un bonito sendero volado por la cerrada del río Castril. Al finalizar el sendero volado, tras pasar por una cancela, giramos a la drcha para iniciar una subida final de gran pendiente hacia el pueblo.
0,85	22,90		30S0519548 4183406	920	06:27	Entrando en el pueblo callejeamos hasta finalizar nuestra ruta en una zona céntrica del pueblo de Castril : la Plaza Hernando de Zafra.

Altura media del Sendero (m.) 755,39

Velocidad media (km/h) 3,55

