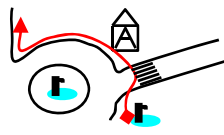
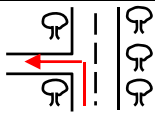
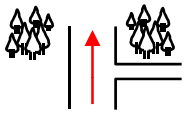
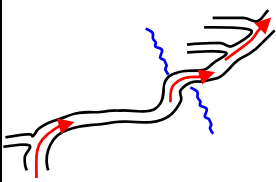
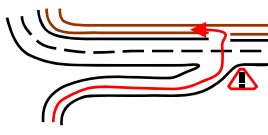
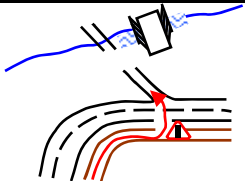

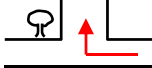
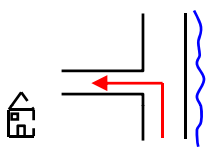
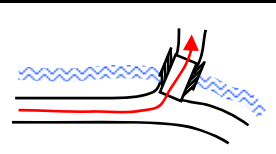
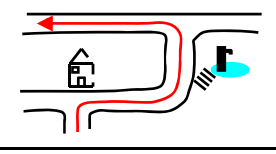
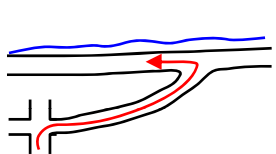
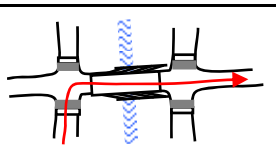
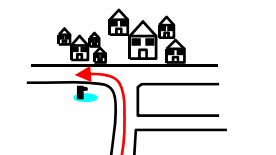
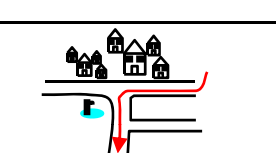
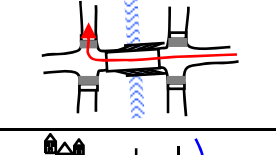
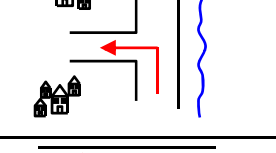




RUTA LORQUIANA. FUENTE VAQUEROS. JORNADAS PROVINCIALES DE SENDERISMO 2009.

KM PARC	KM TOT	GRÁFICO	GPS (UTM)	ALT. MTS.	TIEM. TOT.	DESCRIPCIÓN
0,00	0,00		30S 430632 4119689	536	00:00	Iniciamos el sendero en la "Plaza Doctor Pareja" de Fuente Vaqueros, junto a la fuente que dá nombre al pueblo. Avanzamos hacia el N, por el "Paseo del Prado", "Centro de Estudios Lorquianos" y "Paseo de la Reina".
0,61	0,61		30S 430367 4120226	535	00:10	Junto a un antiguo secadero con ventanas hornamentales, giramos a la izq, esta es la Vía Pecuaria del "Camino del Cuarto". Continuamos por asfalto.
0,64	1,25		30S 429504 4120253	536	00:20	Tras unos minutos de marcha en línea recta, entramos en una alameda, finaliza el asfalto y avanzaremos por camino. A la drcha hay un desvío que obviamos.
0,64	1,89		30S 429157 4120387	533	00:31	En curva a la drcha, obviamos un desvío a la izq. Seguimos adelante por el camino y a pocos metros cruzamos el "Puente Baranda" que cruza la acequia de la "Barra de los Cortijos". Tras el puente, seguimos por el camino obviando dos desvíos a la izq. Vemos varias norias de riego.
0,98	2,87		30S 429471 4121173	543	00:48	Durante 1km avanzamos sin salirnos del camino, junto a huertas de frutales y alamedas. Llegamos a la carretera Fuente Vaqueros-Valderrubio y la tomamos girando a la izq (avanzando por el carril-bici) en dirección Valderrubio.
0,87	3,74		30S 428659 4121039	541	01:01	Tras el km7 de esta carretera (indicado en una placa metálica), giramos a la izq, abandonado el carril-bici y tomando un camino de tierra. Cuidado al cruzar!. En pocos metros pasaremos por una pasarela metálica sobre el Río Cubillas.
0,61	4,35		30S 428538 4120467	540	01:12	En curva a la izq, sale un camino a la drcha que obviamos (conduce al río Cubillas). Seguimos avanzando por el camino que llevamos.
0,12	4,47		30S 428683 4120451	539	01:14	A pocos metros tomamos un desvío que sale a nuestra drcha. Ahora avanzaremos en dirección Sur.
0,69	5,16		30S 428362 4120032	536	01:26	Avanzamos por medio de esta espesa alameda, a la drcha nos acompaña una acequia. Estamos muy cerca del río pero abandonamos este camino, girando a la izq, pasaremos junto a las ruinas de una antigua noria.

1,13	6,29		30S 427878 4119121	545	01:46	Tras 1km aprox. de camino, en curva a la drcha abandonamos este camino, girando a la izq, para pasar por un pequeño puente y seguir adelante. Estamos entrando en el paraje conocido "El Martinete".
0,24	6,53		30S 427909 4119081	541	01:56	A continuación llegamos junto al Molino de Martinete, giramos a la drcha, pasamos junto al nacimiento de agua, seguimos bordeando el Molino girando a la izq y continuamos por el camino.
0,38	6,91		30S 428083 4118965	532	02:11	Por esta alameda llegamos junto al río Genil, al frente un vado abandonado, nosotros giramos a la drcha y seguimos avanzando hasta otro cruce, donde giramos a la izq y avanzamos por la margen natural drcha del río.
0,86	7,77		30S 428841 4118861	545	02:16	Llegamos a un puente, giramos a la drcha, es el "Camino del Martinete a La Paz", de asfalto, pasamos el puente y seguimos adelante hacia La Paz, obviando los desvíos a drcha e izq tras cruzar el puente.
0,32	8,09		30S 428910 4118483	543	02:24	Antes de entrar en La Paz, obviamos desvío a la drcha que va a Cijuela. En la primera calle del pueblo giramos a la izq. Hay una fuente a la izq del cruce. Pasamos junto a antiguo molino de harina, por la Plaza y por la antigua Iglesia de La Paz (s. XVI).
0,47	8,56		30S 428909 4118428	543	02:32	Volvemos al punto anterior, en la entrada a La Paz, ahora giramos a la izq y nos dirigimos hacia el puente sobre el Río Genil sin desviarnos (por donde vinimos).
0,43	8,99		30S 428875 4119094	545	02:32	Hemos vuelto al puente sobre el Río Genil, pasado el puente, giramos a la drcha, dejamos el asfalto y avanzamos hacia el O por la margen natural drcha del Genil.
2,16	11,15		30S 430772 4119094	538	03:12	Hemos dejado a nuestra izq las primeras casas de Fuente Vaqueros y una entrada al pueblo. A unos 100 mts dejamos el camino desviándonos a la izq para entrar al pueblo por el paseo del Tranvía.
0,23	11,38		30S 430774 4119311	539	03:16	Al final del Paseo del Tranvía, giramos a la izq pasado por el Parque Rafael Alberti y buscando el centro del pueblo.
0,74	12,12		30S 430642 4119695	536	03:28	Caminando por las Calles "Era Empedrada" y "Avenida del Genil" llegamos a la " Plaza Doctor Pareja ", lugar de donde partimos y ahora ponemos punto final al sendero.

Altura media del Sendero (m.) 539,26

Velocidad media (km/h) 3,50

