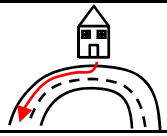
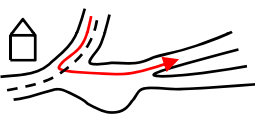
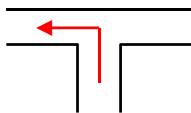
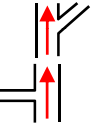
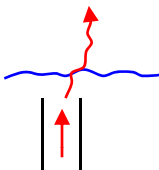
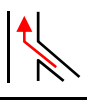


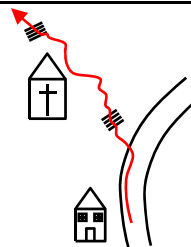
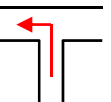


## SENDERISMO. CAMPAÑA DE OTOÑO 2009. GR145 "COLLADOS DE LA SAGRA - PUEBLA DE DON FADRIQUE"

KM PARC	KM TOT	GRÁFICO	GPS (UTM)	ALT. MTS.	TIEM. TOT.	DESCRIPCIÓN
0,00	0,00		30S0538591 4203876	1478	00:00	Iniciamos el sendero en el complejo hostelero de <b>Los Collados de la Sagra</b> , avanzando por el arcén de la carretera NE-46 en dirección Oeste.
0,72	0,72		30S0538128 4203559	1483	00:14	Llegados al <b>Cortijo del Collado de Abajo</b> , abandonamos el asfalto girando a la izq y tomando el primer camino de la izq.(entrada no apta para vehículos).
1,18	1,90		30S0539459 4203438	1369	00:35	Vamos avanzando por el <b>Camino de los Cuartos</b> con el Río Huéscar a nuestra izq. Llegados a un cruce giramos a la izq, en dirección al río y al Cortijo de Viana.
0,20	2,10		30S0539628 4203422	1365	00:38	Avanzando por este camino, hacia el Este, sin salirnos, obviamos un desvío a la izq y 100 mts más adelante otro desvío a la drcha. Seguimos por el camino.
0,59	2,69		30S0540127 4203149	1352	00:48	A nuestra drcha llevamos un pinar. Llegamos a un punto donde parece acabarse el camino, cruzamos una pequeña barranquera y continuamos avanzando por una verea poco clara a través del monte.
0,13	2,82		30S0540263 4203192	1350	00:50	Poco después de la barranquera salimos a un camino mayor, nos incorporamos girando a la drcha y seguimos avanzando.
0,52	3,34		30S0540736 4203073	1369	00:59	Nos encontramos frente a una bifurcación, tomamos la opción de la izq, que nos llevará, con paso firme y decidido, hacia la Ermita de las Santas.
1,50	4,84		30S0541951 4202461	1323	<b>01:25</b>	Llegamos a un cruce, donde seguimos adelante, obviando la opción de la drcha. que toma altura en el monte.
0,63	5,47		30S0542386 4202192	1300	01:36	En el Cortijo de la Torre, salimos de la pista girando a la izq y perdiendo altura. Bajamos por unas escaleras y un sendero que nos lleva hasta la <b>Ermita de las Santas Alodia y Nunilón</b> . Tras ver el enclave, seguimos avanzando en la misma dirección que traíamos, bajando unas escaleras y pasando a través de un Área de Recreo.
0,72	6,19		30S0542771 4201750	1229	01:48	Tras pasar el Area de Recreo, el sendero nos conduce hasta una chopera y desde allí podremos salir al asfalto, girando a la izq y tomando la pista asfaltada en dirección SE.

0,32	6,51		30S0542957 4201460	1208	01:54	Llegamos a un cruce en asfalto, giramos a la izq, pasando un pequeño puente sobre el Rio Bravatas. La opción del frente conduce a Huéscar (es el Camino de Huéscar a Las Santas).
0,54	7,05		30S0543097 4201864	1208	02:04	A unos 500 mts, tras una larga recta, en curva cerrada a la izq, abandonamos el camino girando a la drcha. Dejamos el asfalto para tomar camino de tierra.
0,51	7,56		30S0543380 4201936	1241	02:15	Tras una pendiente pronunciada pero breve y una barrera para impedir el paso de coches, llegamos al <b>Cortijo de la Purísima</b> y giramos a la izq.
0,29	7,85		30S0543706 4202043	1306	02:20	Por el sendero por el que vamos encontramos una bifurcación y tomamos la opción de la drcha.
0,06	7,91		30S0543784 4202021	1316	02:22	Nuestro camino continúa al frente, después de atravesar un pequeño cortafuegos. A la drcha vemos el Cerro de los Guardianes.
0,77	8,68		30S0544572 4201717	1345	02:37	Llegamos al <b>Cortijo de Juan Robles</b> . Salimos a una pista de tierra que describe una figura de herradura. Continuamos al frente-izq, obviando la opción de la drcha.
0,77	9,45		30S0545250 4201863	1348	02:50	Caminamos por esta pista en dirección E, obviando un desvío a la drcha y seguimos adelante por la pista.
0,60	10,05		30S0545810 4202071	1342	03:01	Atrás dejamos hace 200 mts la entra al Cortijo Pozanco, ahora a nuestra drcha queda el <b>Cortijo de Tejera</b> , nosotros obviando el desvío a la izq y seguimos adelante (el camino se hace más pequeño).
1,79	11,84		30S0547600 4201956	1326	03:31	Nos incorporamos a un camino mayor que sale por nuestra drcha. Coincide con el sendero señalizado PR-A-321. Seguimos adelante.
1,21	13,05		30S0548486 4201586	1289	03:52	Ya vemos Puebla de Don Fadrique (las antenas repetidores y la escombrera de entrada). Giramos a la izq en este cruce y seguimos descendiendo. Hay señales del sendero GR7.
0,86	13,91		30S0549204 4201777	1216	04:07	Entramos en el pueblo por la Ermita del Santo Ángel. Giraremos a la drcha y luego a la izq, descendiendo. Tomamos la C/Juan Morenilla, luego C/Viento y C/Carnicería.
0,69	14,60		30S0549527 4201694	1177	04:19	Por la C/Ramon y Cajal llegamos a la Plaza de la Constitución, en pleno centro de <b>Puebla de Don Fadrique</b> . Aquí termina este sendero y aquí tiene fin la Vía Norte de Granada

Altura media del Sendero (m.) 1315,5

Velocidad media (km/h) 3,38

