



RUTA : VEREDA DE LA ESTRELLA-CUESTA PRESIDARIOS-CUCARACHA-ACERAL-JUNTA RÍOS

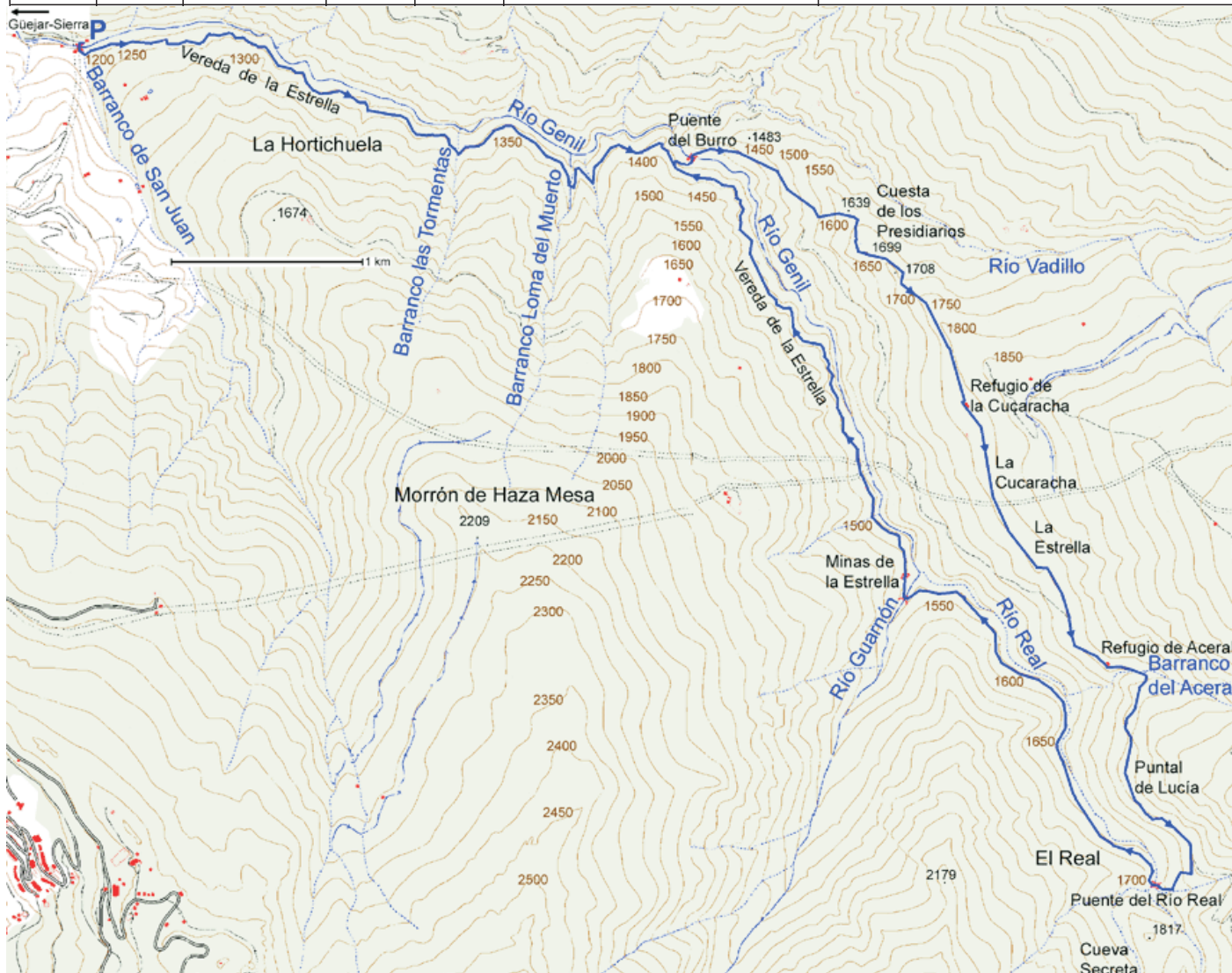
RUTOMETRO

KM PARCI	KM TOTAL	COORDENADAS UTM - EUR - 1950	ALTITUD METROS	TIEMPO TOTAL	GRÁFICO - CROQUIS - FOTO	DESCRIPCIÓN DE REPRESENTACIÓN GRÁFICA
0,00	0,00	1 30S X.- 465457.21 Y.- 4110032.12	1160	0,00 H.		INICIAMOS ESTA RUTA CRUZANDO EL RÍO GENIL DESPUÉS DE HABER DEJADO LOS COCHES EN EL APARCAMIENTO DEL RESTAURANTE SAN JUAN. TOMAMOS A MANO IZQUIERDA DESPUÉS DE HABER CRUZADO EL RÍO , UNA SENDA SIN PROBLEMAS .
3,85	3,85	2 30S X.- 468520.63 Y.- 4109417.27	1365	1,10 H.		LLEGADOS A ESTE PUNTO TENEMOS LA OPCIÓN DE SEGUIR LA VEREDA DE LA ESTRELLA , O TOMAR A LA IZQUIERDA EN UN LIGERO DESCENSO QUE NOS LLEVA AL RÍO (PUENTE DEL BURRO) PARA EN FUERTE PERO CORTO ASCENSO HACER LA CUESTA DE LOS PRESIDARIOS . ASCENSO MÍTICO ENTRE MONTAÑEROS .
4,26	8,11	3 30S X.- 470058.62 Y.- 4108139.84	1768	2.20 H.		DESPUÉS DEL ASCENSO , NOS HEMOS RELAJADO CON UNA SENDA ENTRE PINOS, MUY BONITA LLANEANDO O EN LIGERO ASCENSO , HASTA LLEGAR AL REFUGIO DE LA CUCARACHA . LO VISITAMOS Y TOMAMOS FUERZAS PARA CONTINUAR LA RUTA EN LA QUE CASI MANTENDREMOS ALTURAS .
1,92	10,03	4 30S X.-470795.31 Y.- 4106791.59	1768	2,55 H.		HEMOS TENIDO TIEMPO PARA HACER TODO TIPO DE COMENTARIOS , PARA HABER NOS SENTIDO SATISFECHOS DE HABER ELEGIDO ESTA OPCIÓN . AL LLEGAR A ESTE PUNTO , REFUGIO DEL ACERAL DISFRUTAREMOS DE UNAS VISTAS MARAVILLOSAS .
1,61	11,64	5 30S X.- 471246.64 Y.- 4105764.95	1782	3,30 H.		LLEGADO A ESTE PUNTO DEJAMOS LA VEREDA QUE CONTINUA AL FRENTE DIRECCIÓN CUEVA DE VACARES , ALCAZABA . Y TOMAMOS LA OPCIÓN DE LA DERECHA , PARA EN FUERTE DESCENSO JUNTARNOS CON EL RESTO DE COMPAÑEROS EN LA JUNTA DE LOS RÍOS .
0,53	12,17	6 30S X.- 471027.58 Y.- 4105639.12	1662	4,10 H.		AL LLEGAR A LA JUNTA DE LOS RÍOS , REPONER FUERZAS , HAY LA POSIBILIDAD DE VISITAR A 15 MINUTOS LA FAMOSA CUEVA SECRETA . PARA DESPUÉS RETOMAR LA VEREDA DE LA ESTRELLA, INICIANDO EL CAMINO DE VUELTA.

ruta : VEREDA DE LA ESTRELLA-CUESTA PRESIDARIOS-CUCARACHA-ACERAL-JUNTA RÍOS

RUTOMETRO

KM PARCI	KM TOTAL	COORDENADAS UTM - EUR - 1950	ALTITUD METROS	TIEMPO TOTAL	GRÁFICO - CROQUIS - FOTO	DESCRIPCIÓN DE REPRESENTACIÓN GRÁFICA
2,31	14,48	7 30S X.- 469733.12 Y.- 4105639.38	1482	4,50 H.		CRUZAMOS EL RÍO GUARNON HABIENDO DEJADO ATRÁS LAS MINAS DE LA PROBADORA Y DE LA ESTRELLA (RUINAS) . A NUESTRA IZQUIERDA UNA IMPRESIONANTE VISTA DEL VELETA.
6,89	21.37	8 30S X.- 465457.38 Y.- 4110032.65	1160	7,15 H.		LLEGAMOS AL APARCAMIENTO DONDE DEJAMOS LOS COCHES DESPUÉS DE HABER HECHO UNA GRAN ETAPA DE SENDERISMO , RENOMBRADA POR TODAS LAS PERSONAS QUE VIVEN CON ORGULLO ESTE MUNDILLO. SIENTE EN TU CUERPO EL PLACER DE UN TRABAJO BIEN HECHO .



Y.- 4102969.47

